

## GASTSTÄTTE GÖLLER

Drosendorf · Scheßlitzer Straße 7  
96117 Memmelsdorf  
Tel. 09505/1745

E-Mail: brauerei.goeller@superkabel.de

**Gaststätte barrierefrei  
WC bedingt barrierefrei**

*Gaststätte Göller 2 Stufen, Hintereingang 1 Stufe, ebenerdige Standardtoilette, Biergarten: Rollstuhl geeignet, Selbstbedienung*

### Öffnungszeiten:

Ab 09:00 Uhr (Gaststätte und vorderer Biergarten),  
hinterer Biergarten ab 14.30 Uhr

### Küche geöffnet:

Kalte Küche ab 09:00 Uhr, Warme Küche von 11:00 - 14:00  
und von 15:30 - 20:30 Uhr.

### Ruhetag 1. Wochenwerktag

## GASTSTÄTTE 3 KRONEN

Hauptstraße 19 · 96117 Memmelsdorf  
Tel. 0951/94433-0  
E-Mail: info@drei-kronen.de

*Gaststätte 3 Kronen nicht barrierefrei,  
Hofgarten mit Rollstuhl befahrbar.*

### Öffnungszeiten:

täglich von 10:00 - 23:00 Uhr

### Küche geöffnet:

Täglich von 11:30 - 14:00 Uhr und von 17:30 - 21:30 Uhr

### Ruhetag Sonntag 15:00 Uhr bis Montag 15:00 Uhr

Barrierefreie Wanderwege in der "Fränkischen Toskana"  
1. Auflage April 2008  
© Gemeinde Litzendorf und Gemeinde Memmelsdorf



**Gemeinde Litzendorf  
Gemeinde Memmelsdorf**



# Barrierefreie Wanderwege

in der

fränkischen  
TOSKANA



## Übersicht

- Wandervorschlag 1  
**Von Pödeldorf nach Kunigundenruh und zurück** 2
- Wandervorschlag 2  
**Von Pödeldorf nach Schloss Seehof und zurück** 3
- Wandervorschlag 3  
**Von Memmelsdorf nach Schammelsdorf/Sportplatz** 4
- Wandervorschlag 4  
**Von Litzendorf nach Lohndorf und zurück** 6
- Wandervorschlag 5  
**Von Tiefenellern nach Lohndorf und zurück** 8
- Wandervorschlag 6  
**Von Lohndorf nach Litzendorf und zurück** 10
- Wandervorschlag 7  
**Kleiner Ausflug am Schloss Seehof** 12
- Wandervorschlag 8  
**Kleiner Ausflug in Memmelsdorf** 13
- Wandervorschlag 9  
**Von Memmelsdorf nach Drosendorf** 14
- Einkehrmöglichkeiten** 15

## IMPRESSUM

**Herausgeber:** Gemeinde Litzendorf, Am Knock 6,  
96123 Litzendorf  
Tel. 0 95 05 /94 40 -0 · Fax 0 95 05 /94 40 -50  
E-Mail: [gemeinde@litzendorf.de](mailto:gemeinde@litzendorf.de)  
[www.litzendorf.de](http://www.litzendorf.de)



Gemeinde Memmelsdorf, Rathausplatz 1,  
96117 Memmelsdorf  
Tel. 09 51/40 96 -0 · Fax 09 51/40 96 -96  
E-Mail: [gemeinde@memmelsdorf.de](mailto:gemeinde@memmelsdorf.de)  
[www.memmelsdorf.de](http://www.memmelsdorf.de)



**Fotografie:** Katrin Schnabel, Ad Freundorfer, Robert Hoffmann,  
Amt für Ländliche Entwicklung Oberfranken

**Luftbilder:** Landesamt für Vermessung und Geoinformation  
Alexandrastr. 4, 80538 München

**Erstellung:** [www.popp-werbung-macht-siebdruck.de](http://www.popp-werbung-macht-siebdruck.de)

## Grußwort

### Herzlich Willkommen in der Fränkischen Toskana, gelegen im Naturpark Fränkische Schweiz Veldensteiner Forst.

Litzendorf und Memmelsdorf sind ein idealer Standort für Tagesausflüge in die reizvolle Umgebung. Die sanfte Landschaft bringt Ruhe und Erholung, beflügelt Geist und Seele. Neun barrierefreie Wanderwege laden Sie ein, unsere herrliche Landschaft zu erkunden.

Damit Sie im Vorfeld entscheiden können, welche Wege für Sie gut begeh- oder befahrbar sind, gibt es zu jedem Weg eine detaillierte Beschreibung mit Angabe der maximalen Steigung. Auch die am Weg liegenden Gaststätten sind näher auf ihre Barrierefreiheit untersucht und beschrieben.

Die vorgeschlagenen Wege liegen zum Teil an der Fränkischen Straße der Skulpturen, dem Kunst- und Besinnungsweg und den Denkmälern von Flur und Kunst.

Uns und auch der Lokalen Agenda 21 ist es ein besonderes Anliegen, dass sich auch Menschen mit Behinderung in Litzendorf, Memmelsdorf und Umgebung wohl fühlen und auf barrierefreien Wanderwegen die schöne Natur erleben können.

Wolfgang Möhrlein  
Erster Bürgermeister  
Gemeinde Litzendorf

Johann Bäuerlein  
Erster Bürgermeister  
Gemeinde Memmelsdorf

Herbert Schütz  
2. Bürgermeister und Koordinator  
Lokale Agenda 21

Katrin Schnabel  
Behindertenbeauftragte  
Gemeinde Litzendorf

Elfriede Dühthorn  
Behindertenbeauftragte  
Gemeinde Memmelsdorf



## Wandervorschlag 1



### Von Pödeldorf nach Kunigundenruh und zurück

#### Gesamte Wegstrecke:

5 km, asphaltiert, leichte Steigung von Pödeldorf nach Kunigundenruh. Weg in den Morgenstunden schattig, da am Waldrand gelegen, nachmittags sonniger. Nutzung als Geh- und Radweg entlang der Staatsstraße (Steigung 3 % auf 25 m).

#### Parkmöglichkeiten:

- Vor der Gaststätte Haderlein ca. fünf Parkplätze oder im Wohngebiet Pödeldorf.
- Auf halber Wegstrecke befindet sich ein weiterer wassergebundener Parkplatz für ca. 20 Fahrzeuge. Von dort aus bis nach Kunigundenruh ist die Strecke fast eben.
- Am Gasthof - Hotel Schützenhaus sind genügend Parkplätze vorhanden.

#### Einkehrmöglichkeiten:

- Gaststätte Haderlein, Pödeldorf: ebenerdig erreichbar, ebenerdige Standardtoilette.
- Gasthof - Hotel Schützenhaus Kunigundenruh barrierefrei.

#### Sehenswertes:

- Der Weg führt am Hauptsmoorwald entlang, der Gasthof - Hotel Schützenhaus liegt idyllisch im Wald.
- Marter bei Kunigundenruh

## Wandervorschlag 2



### Von Pödeldorf nach Schloss Seehof und zurück

#### Gesamte Wegstrecke:

7 km asphaltiert, fast ebene Strecke mit maximal 1 % Steigung, sehr sonnig. Nutzung als Geh- und Radweg entlang der Staatsstraße.

#### Parkmöglichkeiten:

- Ca. 1 Km nach Pödeldorf rechts bei einem Feldweg unter einer Eiche: ca. 5 Parkplätze.
- Am Parkplatz Schloss Seehof sind Behindertenparkplätze ausgewiesen.

#### Einkehrmöglichkeiten:

- Gaststätte Haderlein, Pödeldorf: ebenerdig erreichbar, ebenerdige Standardtoilette
- Restaurant-Café Schloss Seehof: barrierefrei

#### Anmerkung:

Leider sind die Wege im Schlosspark gekiest und für Rollstuhlfahrer nicht geeignet.

#### Sehenswertes:

Schloss Seehof, ehemalige Sommerresidenz und Jagdschloss der Bamberger Fürstbischöfe.





## Von Memmelsdorf nach Schammelsdorf/ Sportplatz und zurück

### Gesamte Wegstrecke:

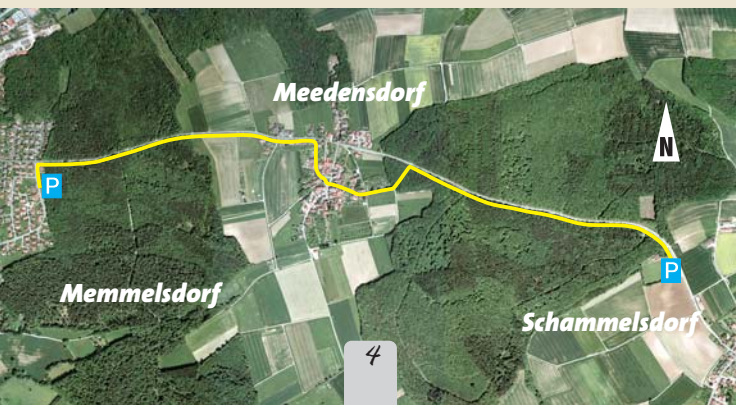
7,5 km asphaltiert, leichte Steigungen (Abschnitt Memmelsdorf – Meedensdorf: maximale Steigung von 5,5 % auf 80 m, Abschnitt Meedensdorf – Schammelsdorf: maximale Steigung von 5 % auf 60 m), am Waldrand entlang, größtenteils Schatten. Nutzung als Geh- und Radweg entlang der Staatsstraße.

### Parkmöglichkeiten:

- Parkplatz Ringstrasse im Osten von Memmelsdorf: ca. 10 Parkplätze.
- Geschotterter Parkplatz an der Meedensdorfer Straße.
- Meedensdorf bei der Gaststätte Hoh: Die Gaststätte hat unterhalb des Biergartens einen eigenen Parkplatz ausgewiesen, der allerdings geschottert ist, ebenso der Weg von dort zum Biergarten. Daher empfiehlt es sich, im Dorf zu parken, um von dort zur Gaststätte zu gelangen.
- Am asphaltierten Sportplatz in Schammelsdorf.

### Wegbeschreibung:

Wir beginnen unsere Wanderung am Parkplatz, Ende Ringstraße in Memmelsdorf. Von dort aus können wir bequem



auf dem Gehsteig und anschließend auf dem Geh- und Radweg nach Meedensdorf gelangen. Im Ort Meedensdorf hört der Gehweg auf. Dort biegen wir in eine Dorfstraße und können so gefahrlos zur Gaststätte Hoh gelangen. Wenn wir noch nicht einkehren möchten, gehen oder fahren wir unterhalb der kleinen Dorfkirche auf asphaltiertem Weg zum Dorfe. Dieser Weg führt nach einer kleinen Steigung geradewegs wieder auf den Geh- und Radweg nach Schammelsdorf.

### Einkehrmöglichkeiten:

- Gaststätte Hoh: nur bedingt barrierefrei, schöner schattiger Biergarten zum Teil mit Betonpflastersteinen. Gaststätte und Standard-WC über Hintereingang erreichbar, 80 cm breite Türe, 2 Stufen, dann alles ebenerdig.

*Bei Veranstaltungen sind in Schammelsdorf geöffnet:*

- Das ebenerdige Sportheim am Waldrand mit ebenerdig angelegten Standard- WCs, die etwas schmal ausgefallen sind. Eingang für Rollstuhlfahrer: der erste Weg in Richtung Schammelsdorf rechts. Von dort aus erreicht man das Sportheim ebenerdig.
- Das Aloisiusheim ist barrierefrei.



Geh- und Radweg nach Meedensdorf



Die Kapelle in Meedensdorf





## Von Litzendorf nach Lohndorf und zurück

### Gesamte Wegstrecke:

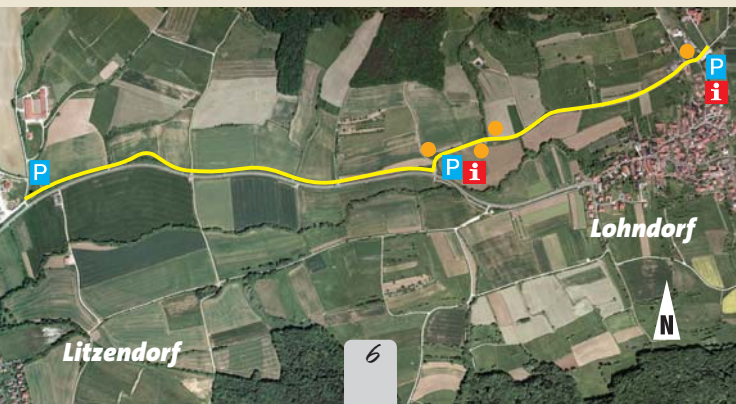
5 km teils asphaltiert, teils Betonpflastersteine mit Mittelstreifen, leicht ansteigende Wegstrecke (maximale Steigung von 7,5 % auf 17 m, am Wegende zwischen Kreuz und Landgasthof in Lohndorf 10 % Steigung), sonnig, wenig Schatten, da die Bäume erst angepflanzt wurden. Nutzung als Geh- und Radweg und für landwirtschaftliche Fahrzeuge entlang der Staatsstraße.

### Parkmöglichkeiten:

- Wanderparkplatz unterhalb des Aussiedlerhofs mit Rasengittersteinen.
- Parkplatz am Informationspunkt: geschottert.
- Parkplatz beim Landgasthof Lohndorf: geschottert.

### Wegbeschreibung:

Unsere Wanderung beginnt am Ortsausgang Litzendorf vom Parkplatz links, kurz nach dem Aussiedlerhof. Ein weiterer Parkplatz befindet sich auf der halben Strecke und dort beginnt auch die Fränkische Straße der Skulpturen. Dieser Weg führt uns etwas oberhalb von Lohndorf geradewegs zum Landgasthof.



### Einkehrmöglichkeiten:

- Landgasthof Ellertal, Lohndorf: ebenerdig erreichbar, Toiletten durch Hintereingang ebenerdig erreichbar, barrierefreies WC: rechte Seite frei zugänglich, an der linken Seite ist ein Haltegriff vorhanden.
- Gaststätte Krapp, Litzendorf: Gasthaus ebenerdig, ebenerdige Standardtoilette.

### Sehenswertes:

Herrlicher Blick ins Ellertal.

Zum Teil Fränkische Straße der Skulpturen. Dort befinden sich folgende Skulpturen:

- *Zweifacher* von Ad Freundorfer, Fichtenstamm bearbeitet
- *Pisa Gothica* von Karl Maurer, Stahl verschweißt
- *Klotz am Bein* von Ulrich Barnickel, Eiche
- *Gruppe in Bewegung* von Tanja Ivanova Tzanova, Sandstein



Zweifacher



Gruppe in Bewegung



Pisa Gothica



Klotz am Bein



## Von Tiefenellern nach Lohndorf und zurück

### Gesamte Wegstrecke:

4,5 km Betonpflastersteine mit Betongitterstreifen in der Mitte (Flurbereinigungsweg), leicht steigende und abfallende Wegstrecke (maximale Steigung 6 % auf 20 m), sonnig, wenig Schatten. Nutzung als Geh- und Radweg und für landwirtschaftliche Fahrzeuge.

### Parkmöglichkeiten:

- Wanderparkplatz bei der Skulptur Juraschnecke vor Tiefenellern: gebundene Decke.
- Parkplatz beim Landgasthof Ellertal: geschottert.

### Wegbeschreibung:

Wir beginnen unsere Wanderung am Wanderparkplatz vor Tiefenellern. Dort befindet sich das Flurdenkmal Juraschnecke von Harald Müller, sowie eine Sitzgruppe zum Rasten und Verweilen.

Der Flurbereinigungsweg führt uns dann an einem kleinen Pavillon vorbei geradewegs zum Landgasthof in Lohndorf. Unterwegs können wir auf der Fränkischen Straße der Skulpturen fünf Kunstwerke bewundern.

### Einkehrmöglichkeiten:

Landgasthof Ellertal in Lohndorf: ebenerdig erreichbar, Toiletten durch Hintereingang ebenerdig erreichbar, barrierefreies WC: rechte Seite frei zugänglich, an der linken Seite ist ein Haltegriff vorhanden.

### Sehenswertes:

Herrlicher Blick ins Ellertal.

Flur und Kunst:

- *Juraschnecke* von Harald Müller, Naturstein vermauert
- Fränkische Straße der Skulpturen:
- *Würfelreihe* von Ion Breton, Granit mehrteilig
- *Teppich* von Petia Knebel, Acrylfarben
- *Virtueller Raum* Ad Freundorfer, Dolomit und Stahl
- *Radio* von Udo Schöppl
- *Mondstein* von Barbara Neuhäuser, Sandstein bearbeitet



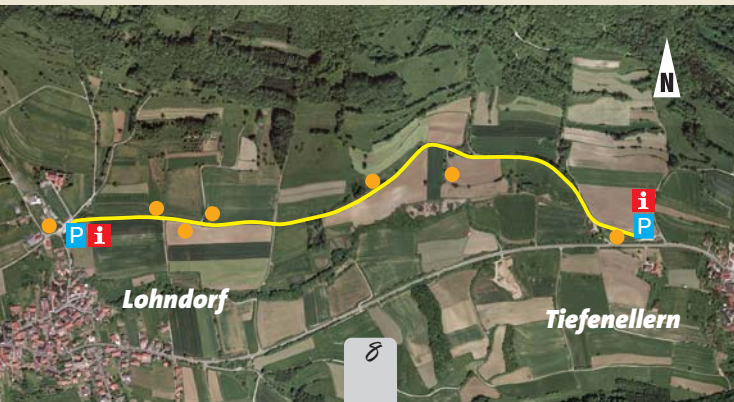
Juraschnecke



Pavillon



Virtueller Raum





### Von Lohndorf nach Litzendorf und zurück

#### Gesamte Wegstrecke:

4,5 km Betonpflastersteine mit Betongitterstreifen in der Mitte (Flurbereinigungsweg), leicht steigende und abfallende Wegstrecke mit maximaler Steigung von 4 %, sonnig, wenig Schatten. Nutzung als Geh- und Radweg und für Landwirtschaftliche Fahrzeuge.

#### Parkmöglichkeiten:

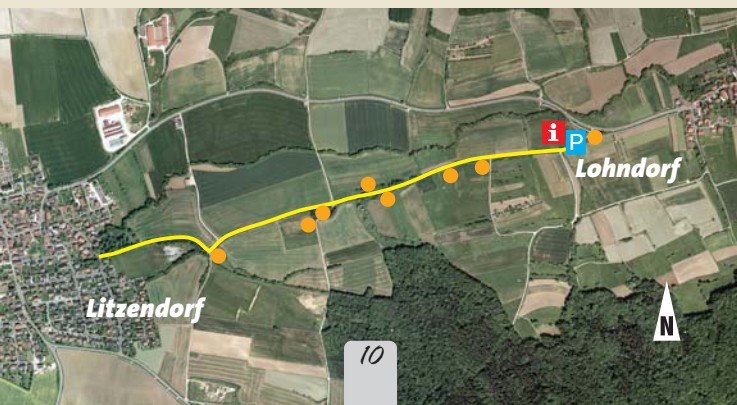
- Wanderparkplatz bei der Skulptur Ammonit mit wassergebundener Decke,
- Parkmöglichkeit in Litzendorf im Ort beim Beginn der Flurbereinigungsstraße.

#### Wegbeschreibung:

Unser Weg beginnt vom Wanderparkplatz rechts vor Lohndorf. Dort befindet sich das Flurdenkmal Ammonit von Thomas Gröhling.

Auf dem Flurbereinigungsweg begegnen wir zahlreichen Skulpturen und kommen an der Marienkapelle vorbei. Die schöne Pfarrkirche St. Wenzeslaus, erbaut von Johann Dientzenhofer, weist uns den Weg nach Litzendorf.

Auf dem Rückweg haben wir einen herrlichen Blick ins Ellertal.



#### Einkehrmöglichkeiten:

- Landgasthof Lohndorf ebenerdig erreichbar, Toiletten durch Hintereingang ebenerdig erreichbar, barrierefreies WC: rechte Seite frei zugänglich, an der linken Seite ist ein Haltegriff vorhanden.
- Gaststätte Krapp Litzendorf: Gasthaus ebenerdig, ebenerdige Standardtoilette.

#### Sehenswertes:

Herrlicher Blick ins Ellertal.

Flur und Kunst: ● *Ammonit von Thomas Gröhling*

Kunst- und Besinnungsweg (von Robert Hoffmann):

● *Dreiklang* ● *Bürgerthron* ● *Saatgut* ● *Güte und Schmerz*

Fränkische Straße der Skulpturen: ● *Fisch, Fundus Atelierhaus Ad Freundorfer*

Flur und Kunst: ● *Die geöffnete Form von Michaela Biet*

#### Anmerkung:

Es besteht die Möglichkeit zu einer Rundwanderung, die allerdings eine kräftige Rollstuhlbegleitung erfordert und den Nachteil hat, zweimal die Staatsstraße zu queren, was nicht ganz ungefährlich ist:

Ab der Marienkapelle Richtung Norden zur Staatsstraße, diese queren und auf dem asphaltierten Geh- und Radweg bis zur Infotafel. Von dort aus wiederum die Staatsstraße queren und auf einem geschotterten Fußweg zum Ausgangspunkt zurück.



Ammonit



Dreiklang



Saatgut

## Wandervorschlag 7



### Kleiner Ausflug am Schloss Seehof

#### Ausgangspunkt a)

Memmelsdorf Parkplatz fun area (links der Straße von Memmelsdorf Richtung Pödelndorf, gegenüber Schloss Seehof).

Der asphaltierte Weg vom Parkplatz zum Restaurant-Café Schloss Seehof ist für Autos und Motorräder gesperrt und führt an der schön gestalteten Schauanlage der Fa. Patzelt zum Café Schloss Seehof.

Wegstrecke: 500 m

#### Ausgangspunkt b)

Memmelsdorf, Parkplatz Seehofhalle. Von hier links an der Halle vorbei und auf dem eingezeichneten Weg gerade über die Fußgängerbrücke Richtung Sportgelände, danach links über die zweite Fußgängerbrücke Richtung Parkplatz Seehof (über die Umgehungsstraße führt eine Querungshilfe).

#### Einkehrmöglichkeit:

- Restaurant-Café Schloss Seehof barrierefrei

#### Sehenswertes:

- Schloss Seehof, ehemalige Sommerresidenz und Jagdschloss der Bamberger Fürstbischöfe.  
Kleine Schauanlage: Rosen und Obstbäume

## Wandervorschlag 8



### Kleiner Ausflug in Memmelsdorf

#### Gesamte Wegstrecke:

1 km, asphaltiert am Sportgelände entlang, Nutzung als Gehweg.

#### Wegbeschreibung:

Ausgangspunkt Parkplatz Seehofhalle: links an der Halle vorbei, über die Brücke in Richtung Parkplatz Sportlerheim, den rechten Weg am Bach entlang Richtung Spielplatz. An der Bamberger Straße links Richtung Bamberg. Nach Überquerung der Staatsstraße an der Überquerungshilfe ca. 50 Meter weiter Richtung P am Gründleinsbach. Von dort aus führt ein Weg Richtung Parkplatz Gasthof Höhn, im Sommer auch Gartenlokal. Der Rückweg führt uns direkt durch die Sportanlage.

#### Einkehrmöglichkeiten:

- Gaststätte 3 Kronen nicht barrierefrei, Hofgarten mit Rollstuhl befahrbar.
- Gaststätte Höhn nicht barrierefrei, Hofgarten mit Rollstuhl befahrbar.

#### Sehenswertes:

- Pfarrkirche Maria Himmelfahrt, Kirchenmauer: Figuren (Kopien) von Ferdinand Dietz. Hintereingang der Kirche barrierefrei.







## Von Memmelsdorf nach Drosendorf

### Gesamte Wegstrecke:

1km, asphaltiert. Nutzung als Geh- und Radweg.

### Wegbeschreibung:

*Variante 1:*

Links entlang am Bach bis Parkplatz Göller.

*Variante 2:*

Über die Brücke in die Dr.- Ritz-Straße, dann bis Parkplatz Göller.

*Variante 3:*

Am Geh- und Radweg entlang bis Drosendorf, links Richtung Bach bis Parkplatz Göller.

Maximale Steigung 4,5 %. Bei Hochwasser nicht begehbar.

### Parkmöglichkeiten:

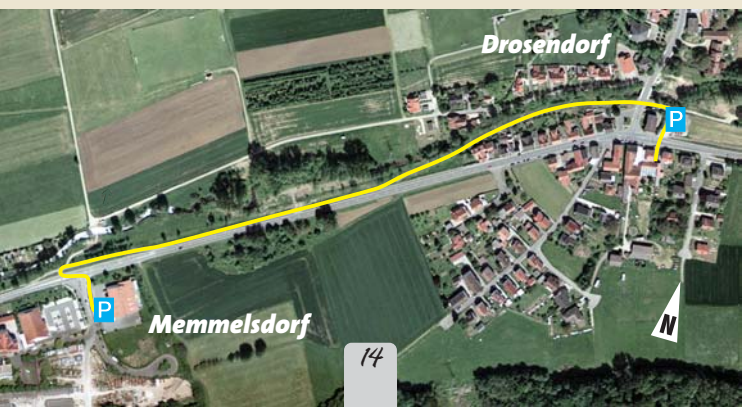
Edeka-Getränkemarkt

### Einkehrmöglichkeiten:

Gaststätte Göller 1 Stufe, ebenerdige Standardtoilette, Biergarten Rollstuhl geeignet, Überquerungshilfe Staatsstraße

### Anmerkung:

Stadtbusanschluss



### GASTHOF KRAPP

Geisfelder Straße 5 · 96123 Litzendorf · Tel. 09505/80141

E-Mail: gasthof-krapp@t-online.de

**Gaststätte barrierefrei**  
**WC bedingt barrierefrei**

Gasthaus ebenerdig, ebenerdige Standardtoilette.

*Gemütlicher Gasthof in Litzendorf, gutbürgerliche Küche; Räumlichkeiten für Familienfeiern bis zu 130 Personen; schattiger Biergarten.*

### Öffnungszeiten:

Mo bis Fr ab 16.30 Uhr, Sa ab 16:00 Uhr,  
So und Feiertage ab 10:00 Uhr.

### Küche geöffnet:

Mo bis Sa 16:30 bis 21:00 Uhr,  
So und Feiertage 11:00 bis 14:00 Uhr und 16:30 bis 21:00 Uhr,  
So und Feiertage 14:00 bis 16:30 Uhr Kuchen und Brotzeiten.

### Donnerstag Ruhetag

### GASTHOF - HOTEL SCHÜTZENHAUS KUNIGUNDENRUH

Familie Bauer · Kunigundenruh

96123 Litzendorf · Tel. 0951/91700900

Mobil: 0160/94742572

E-Mail: volk-bauer@t-online.de

**Gaststätte barrierefrei**  
**WC barrierefrei**

*Historisches, mitten im Hauptsmoorwald vor den Toren der Weltkulturerbe-Stadt Bamberg gelegenes, ehemals königliches Forsthaus; gutbürgerliche Küche; Räumlichkeiten für Familienfeiern und Tagungen von 30/60 bis zu 250 Personen; Terrasse und Biergarten; Kegelnbahnen.*

### Öffnungszeiten:

Mo, Mi - Fr 17:00 Uhr - 22:00 Uhr, Sa 11:00 - 22:00 Uhr  
So und Feiertag 11:00 - 20:00 Uhr

### Küche geöffnet:

Mo, Mi bis Fr von 17:00 - 21:00 Uhr  
Sa, So und Feiertage ganzjährig ab 11:00 Uhr  
Gruppen, Busse nach Absprache

### Dienstag Ruhetag

## GASTSTÄTTE HOH

Meedensdorf · Kapellenplatz 5  
96117 Memmelsdorf · Tel. 09505/1443  
E-Mail: gasthaus-hoh@t-online.de

**Gaststätte bedingt barrierefrei  
WC bedingt barrierefrei**

*Gaststätte Hoh nur bedingt barrierefrei, schöner schattiger Biergarten, zum Teil mit Betonpflastersteinen. Gaststätte und Standard-WC zum Hintereingang erreichbar, 80 cm breite Türe 2 Stufen, dann alles ebenerdig.*

### Öffnungszeiten:

Täglich ab 16:00 Uhr, Do ab 14:00 Uhr  
So und Feiertag ab 14:00 Uhr

### Küche geöffnet:

Ab 16:00 bzw. ab 14:00 Uhr

**Montag Ruhetag, Nov.- April Mo + Di Ruhetage**

## LANDGASTHOF ELLERTAL

Familie Gerber · Lohntalstraße 15  
Lohndorf · 96123 Litzendorf · Tel. 09505/9229-0  
E-Mail: info@landgasthof-ellertal.de

**Gaststätte barrierefrei  
WC bedingt barrierefrei**

Landgasthof Lohndorf ebenerdig erreichbar, Toiletten durch Hintereingang ebenerdig erreichbar, barrierefreies WC: rechte Seite frei zugänglich, an der linken Seite ist ein Haltegriff vorhanden.

*Neuer, schön gelegener Gasthof; fränkische und internationale Küche; Café, Weinstube, Sonnenterrasse und schattiger Biergarten; Konferenzraum für bis zu 20 Personen; Sauna, Solarium.*

### Öffnungszeiten:

April bis November: Di - Do, Fr, Sa: ab 15:00 Uhr  
Dezember bis März: Di - Do, Fr, Sa: ab 16:00 Uhr  
So und Feiertage ganzjährig: ab 11:00 Uhr

### Küche geöffnet:

Di- Do, Fr, Sa: 16:30 bis 21:00 Uhr, So und Feiertage: 11:30 bis 14:00 sowie 16:30 bis 21:00 Uhr, So und Feiertage: 14:00 bis 16:30 Uhr Kuchen, ab 16:00 Uhr Brotzeiten  
Gruppen ab 10 Pers. und Busse nach Absprache

**Montag Ruhetag**

## RESTAURANT UND CAFÉ SCHLOSS SEEHOF

Schloss Seehof · 96117 Memmelsdorf  
Tel. 0951/4071640  
E-Mail: info@schlossseehof.de

**Gaststätte barrierefrei  
WC barrierefrei**

### Öffnungszeiten:

Ab Ende März bis 31. Oktober täglich von 10:00 bis 18:00 Uhr  
Sonn- und Feiertags von 09:00 bis 19:00 Uhr  
Ab 01.11. bis Ende März von 10:00 bis 17:00 Uhr  
Mitte Dezember bis Anfang Januar Betriebsferien.

**Dienstag und Mittwoch Ruhetage**

## GASTSTÄTTE HADERLEIN

Bamberger Straße 27 · Pödeldorf  
96123 Litzendorf · Tel. 09505/434

**Gaststätte barrierefrei  
WC bedingt barrierefrei**  
ebenerdige Standardtoilette

### Öffnungszeiten:

Ab 10.00 Uhr geöffnet. Von 10.00 Uhr bis 22.00 Uhr  
durchgehend warme Küche.

**Montag Ruhetag**

## GASTSTÄTTE HÖHN

Hauptstraße 11 · 96117 Memmelsdorf  
Tel. 0951/40614-0  
E-Mail: info@gasthof-hoehn.de

*Gaststätte Höhn nicht barrierefrei,  
Hofgarten mit Rollstuhl befahrbar.*

### Öffnungszeiten:

Täglich ab 06:30 Uhr

### Küche geöffnet:

Täglich von 11:30 - 14:00 Uhr und von 17:30 - 22:00 Uhr

**Ruhetag Dienstag**